



**12
SITES**
12 TÉMOIGNAGES
UNIQUES

MÉMOIRE EN CHEMINS

*une traversée sensible
du Patrimoine funéraire marnais
de la Grande Guerre*



Marne
LE DÉPARTEMENT

GARDER LA MÉMOIRE
DES LIEUX,
DES ÉVÈNEMENTS,
DE L'HISTOIRE





Aubérive

Nécropole nationale française, cimetière allemand et cimetière polonais du « Bois du puits »



Saint-Hilaire-le-Grand

Cimetière militaire et chapelle russe

Souain-Perthes-lès-Hurlus

Nécropole nationale de la 28^e brigade dite « la ferme des Wacques »



Nécropole nationale française et cimetière militaire allemand de « la Crouée »



Monument-ossuaire de la ferme de Navarin



Nécropole nationale de l'Opéra

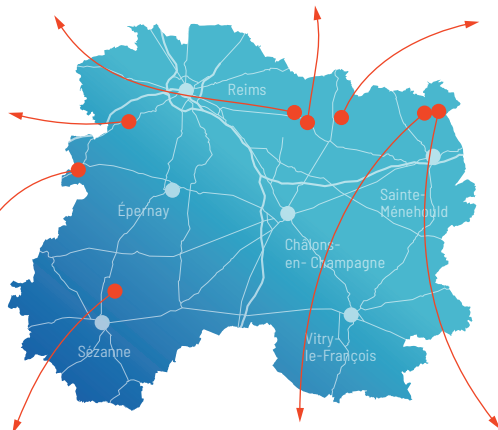


Nécropole nationale du monument ossuaire de la Légion étrangère



Chambrecy

Cimetière militaire italien



Dormans

Mémorial national des batailles de la Marne et ossuaire



Mondement-Montgivroux

Chapelle et cimetière français



Saint-Thomas-en-Argonne

Nécropoles nationales (Saint-Thomas-en-Argonne)
Monument ossuaire de la Gruerie (Vienne-le-Château)



Vienne-le-Château

Nécropole nationale de « la Harazée »

Ensemble inscrit
au **patrimoine
mondial de l'UNESCO**
au titre des sites
funéraires et mémoriels de
la Première Guerre mondiale
(Front Ouest)



**Pour le Président
du Conseil départemental
de la Marne,
Christian Bruyen**
Conseiller
départemental délégué,
Sénateur de la Marne

La Première Guerre mondiale est un tournant dans l'histoire des conflits. D'une ampleur jusqu'alors inédite, elle a laissé son empreinte sur les nations, les hommes, les territoires et les paysages. Elle marque pour la première fois également une attention particulière aux combattants morts pour leur patrie par la généralisation des sépultures individuelles et le soin apporté à la constitution de lieux de recueillement en hommage aux sacrifices de tant de vies.

Parmi les nombreux monuments, nécropoles et cimetières dédiés à la Grande Guerre, et notamment sur le Front Ouest, 139 sites — 96 en France et 43 en Belgique — ont été retenus dans le cadre d'un projet d'inscription au Patrimoine mondial de l'humanité. Dossier complexe car relatif à un conflit récent à la mémoire encore vive, la mobilisation des pays non européens a été décisive pour faire reconnaître la valeur universelle exceptionnelle

de ces sites et emporter une inscription lors de la 45^e session élargie du Comité du patrimoine mondial le 20 septembre 2023.

La Marne, terre d'histoire par excellence, est fière de compter 12 sites remarquables par la diversité des nationalités, par leur intégration sensible dans le paysage ou encore par l'engagement de celles et ceux qui ont œuvré pour ériger ces monuments et entretenir ces sites de mémoire. C'est pourquoi la collectivité se mobilise pour leur valorisation avec la volonté de faire en sorte que les nombreux autres sites mémoriels de la Grande Guerre dans la Marne soient également considérés comme il se doit.

Ces douze sites sont par essence des points forts de la réconciliation et du rapprochement entre les peuples : prendre en compte le rôle de toutes les nations et honorer les vies sacrifiées, entretenir la mémoire et l'héritage de paix, voici les enjeux partagés qui réunissent les parties prenantes à cette inscription.



NÉCROPOLE NATIONALE
FRANÇAISE,
CIMETIÈRE ALLEMAND
ET CIMETIÈRE POLONAIS
DU « BOIS DU PUIS »
AUBÉRIVE



Marne
LE DÉPARTEMENT



Localisation

49° 11' 36" N, 4° 22' 4" E

51 600

Aubérive

D 931

(entre Saint-Hilaire-le-Grand
et Prosnes)



Ensemble inscrit
au **patrimoine
mondial de l'UNESCO**
au titre des **sites
funéraires et mémoriels de
la Première Guerre mondiale
(Front Ouest)**



**Le site d'Aubérive illustre l'intention de réconciliation
entre les ennemis d'hier, unis aujourd'hui dans un même
ensemble fraternel. Ce site est devenu un lieu mémoriel polonais
majeur et accueille chaque année des cérémonies.**

Ce site est établi sur un secteur où
les combats ont fait rage durant les offensives
françaises de l'automne 1915 et du printemps
1917, et de celles allemandes de juillet 1918.
Il comprend trois cimetières ne formant
en réalité qu'un même ensemble.
Trois nations y sont représentées.

Créée en 1920, la nécropole devait
recevoir les corps des soldats morts durant les
« batailles de Champagne ». Un aménagement
réalisé de 1923 à 1926 lui permit de recevoir
les corps exhumés de cimetières militaires
et de tombes provisoires situés à l'est de Reims,
notamment autour d'Aubérive.

Dans son prolongement immédiat,
le cimetière allemand contient les corps
des soldats répartis en tombes individuelles
et en ossuaire.

Enfin, le cimetière polonais, mitoyen
des deux précédents, a été créé par
les autorités françaises sur demande
du ministre de la Guerre polonais en 1922.

Grâce aux archives, il est possible
de retracer le parcours d'un soldat tombé
au champ d'honneur : Émile Rivière, originaire
de Lille, ayant intégré le 53^e régiment
d'infanterie, a été tué à l'âge de 33 ans
au Mont-Haut le 26 juillet 1917. Sa dépouille
a été inhumée dans un cimetière provisoire
implanté le long de l'ancienne voie romaine,
à proximité d'Aubérive. Son corps est exhumé
le 25 octobre 1923 pour être placé sous
la tombe 26 de la nécropole nationale
« Le Bois du Puits », elle aussi en bordure
de l'ancienne voie romaine.

 **MINISTÈRE
DES ARMÉES
ET DES ANCIENS
COMBATTANTS**
*Liberté
Égalité
Fraternité*



Informations et contacts :

Mairie d'Aubérive

mairie.51auberive@wanadoo.fr
03 26 03 74 67

Reims Tourisme et Congrès

www.reims-tourisme.com
03 26 77 45 00

Agence de Développement Touristique de la Marne

[www.tourisme-
en-champagne.com/](http://www.tourisme-en-champagne.com/)
sites-memoire-unesco
03 26 68 37 52




Marne
LE DÉPARTEMENT



CIMETIÈRE
MILITAIRE ITALIEN
CHAMBRECY
(DIT DU "MONT DE BLIGNY")





Localisation

49° 11' 18" N, 3° 50' 27" E



Plus grand cimetière italien en France, ce site est empreint d'une solennité exceptionnelle. Entretenu par l'État italien, il marque son souhait de préserver durablement la mémoire de ses ressortissants morts au combat.

51 170

Chambrecy

D 980 (entre Chambrecy
et Bligny)



Ensemble inscrit
au **patrimoine
mondial de l'UNESCO**
au titre des sites
funéraires et mémoriels de
la Première Guerre mondiale
(Front Ouest)

Cette nécropole italienne, la plus grande sur le sol français, accueille depuis 1919 les tombes de 3 040 soldats et un ossuaire contenant les restes de 400 militaires.

Parmi les tombes, un monument et une plaque en bronze rappellent que reposent en ces lieux des Garibaldiens, ces soldats italiens engagés comme volontaires dans l'armée française dès le début du conflit. Ce régiment appartenant à la Légion étrangère tire son nom de Giuseppe Garibaldi, héros de la construction italienne ayant combattu aux côtés des Français lors du conflit de 1870.

La légion garibaldienne comptait dans ses rangs six de ses petits-fils ainsi que Lazare Ponticelli. Ce jeune volontaire de 16 ans, qui avait menti sur son âge pour s'engager, fut le dernier poilu à s'éteindre en 2008.

Les Garibaldiens ont essentiellement combattu dans l'Argonne en 1914-1915 et furent d'abord enterrés à Lachalade (Meuse) avant d'être regroupés à Chambrecy avec leurs compatriotes tués après l'entrée en guerre de l'Italie aux côtés des forces alliées.

Ce cimetière militaire italien est doté d'une scénographie particulière constituée notamment d'un petit temple antique en position centrale, de cyprès et d'un monument rappelant que 41 000 Italiens combattirent sur le front français durant la Grande Guerre.

En face du cimetière, de l'autre côté de la route, une voie romaine a été créée. Elle conduit à une colonne brisée, hommage de la nation italienne à ses 5 000 soldats morts sur le sol français.

Informations et contacts :

Mairie de Chambrecy

mairie.chambrecy@orange.fr
03 26 97 67 19

Reims Tourisme et Congrès

www.reims-tourisme.com
03 26 77 45 00

Agence de Développement Touristique de la Marne

[www.tourisme-en-champagne.com/
sites-memoire-unesco](http://www.tourisme-en-champagne.com/sites-memoire-unesco)
03 26 68 37 52



M
Marne
LE DÉPARTEMENT





MÉMORIAL NATIONAL
DES BATAILLES DE
LA MARNE ET OSSUAIRE
DORMANS





Localisation

49° 04' 17" N, 3° 38' 47" E



Le Mémorial de Dormans est l'un des quatre grands monuments nationaux de la Grande Guerre. Sa figure imposante domine la vallée de la Marne et lui donne une portée symbolique très forte, renforcée par ses ornements intérieurs.

51 700

Dormans

Avenue des Victoires
(parc du château)



Ensemble inscrit
au **patrimoine
mondial de l'UNESCO**
au titre des sites
funéraires et mémoriels de
la Première Guerre mondiale
(Front Ouest)

L'emplacement de cet impressionnant monument marque symboliquement le lieu de passage de la rivière Marne par les troupes allemandes en 1914 puis en 1918 à des moments stratégiques du conflit.

Ce projet fut élaboré en 1919 et porté conjointement par Madame de La Rochefoucauld (duchesse d'Estissac), Monseigneur Tissier (évêque de Châlons-sur-Marne) et le Maréchal Foch, qui ne ménagèrent pas leur peine pour lever les fonds nécessaires à l'édification de ce monument, par le biais d'une souscription qui permit de réaliser l'essentiel des travaux entre 1920 et 1926.

La première cérémonie commémorative des victoires de la Marne, qui se déroula sous la présidence du Maréchal Foch le 16 juillet 1922, témoigne de cette volonté précoce d'entretenir

le devoir de mémoire afin d'honorer l'ensemble des soldats morts pour la France. D'illustres personnalités, telles que Robert Schuman, un des pères fondateurs de l'Europe, le Général de Gaulle et plus récemment Emmanuel Macron sont également venus s'y recueillir.

Le Mémorial, érigé au cœur d'un parc qui domine la vallée de la Marne, comprend une crypte, surmontée de la chapelle de la Reconnaissance Nationale, une lanterne des morts, un ossuaire (contenant les dépouilles de 1 500 soldats, dont 10 seulement ont pu être identifiés), un cloître et un espace muséographique.

D'inspiration médiévale, le projet finalement retenu, doté de somptueux vitraux et d'une statuaire monumentale, symbolise un bastion imprenable.

Mairie de Dormans

mairie@dormans.fr
03 26 58 21 45

Office de tourisme des Paysages de la Champagne

[www.tourisme-paysages-
champagne.com](http://www.tourisme-paysages-champagne.com)
03 26 53 35 86

Agence de Développement Touristique de la Marne

[www.tourisme-
en-champagne.com/](http://www.tourisme-
en-champagne.com/)
sites-memoire-unesco
03 26 68 37 52



Informations et contacts :

**Association Mémorial
des batailles de la Marne
1914-1918 – Dormans**
memorialdormans14-18.com
info@memorialdormans14-18.com
03 26 59 14 18



M
Marne
LE DÉPARTEMENT



CHAPELLE ET
CIMETIÈRE FRANÇAIS
MONDEMENT-
MONTGIVROUX





Localisation

48° 47' 10" N, 3° 46' 33" E

51 374

Mondement-Montgivroux

Au pied du Monument national de la Victoire de la Marne (accès depuis la rue de l'Église)



Ensemble inscrit
au **patrimoine
mondial de l'UNESCO**
au titre des **sites
funéraires et mémoriels de
la Première Guerre mondiale
(Front Ouest)**


**MINISTÈRE
DES ARMÉES
ET DES ANCIENS
COMBATTANTS**
*Liberté
Égalité
Fraternité*



Informations et contacts :

**Association Mondement 1914
Les Soldats de la Marne**
<https://mondement1914.asso.fr>



Lieu emblématique, ce site évoque à la fois des batailles épiques et la réconciliation franco-allemande.

Les inscriptions présentes dans l'église témoignent de manière sensible de la volonté de préserver la mémoire.

En septembre 1914, lors de la « première bataille de la Marne », le village de Mondement-Montgivroux, au sud des marais de Saint-Gond, est au cœur des stratégies militaires.

En effet, si les troupes allemandes réussissent à conquérir le village, elles pourront percer la ligne de défense des armées françaises et ainsi menacer directement la capitale. La violence des combats s'invite au sein même du château tenu par les forces allemandes. Plusieurs contre-attaques françaises sont menées par les soldats du 77^e régiment d'infanterie et de la division marocaine.

Après le repli généralisé des troupes allemandes, des tombes improvisées sont érigées aux abords du château et certaines dépouilles sont rassemblées dans le cimetière communal le long du mur, à proximité de l'église, dans ce qui est appelé le « carré militaire ».

C'est d'ailleurs dans cette église que subsiste la première évocation de ceux qui sont tombés durant les combats : un croquis visible sur un mur permettant de situer les tombes provisoires alors dispersées, ainsi que les noms de soldats français et le nombre de soldats allemands tués.

En 1931, pour que le souvenir et l'hommage perdurent, la construction d'un impressionnant monument national de la Victoire de la Marne débute à proximité immédiate de l'église, du « carré militaire » et du château. Cet ouvrage, qu'on appelle communément « la carotte » symbolise physiquement l'avancée extrême des troupes allemandes en septembre 1914, à l'endroit même où le sort du pays faillit basculer.

Mairie de Mondement-Montgivroux

mairie.mondement@orange.fr
03 26 80 35 47

**Office de tourisme
de Sézanne et sa région**
www.sezanne-tourisme.fr
03 26 80 54 13

Agence de Développement Touristique de la Marne

[www.tourisme-en-champagne.com/
sites-memoire-unesco](http://www.tourisme-en-champagne.com/sites-memoire-unesco)
03 26 68 37 52

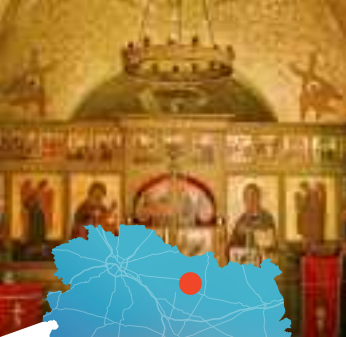



Marne
LE DÉPARTEMENT



**CIMETIÈRE MILITAIRE
ET CHAPELLE RUSSE
SAINT-HILAIRE-
LE-GRAND**





Localisation

49° 09' 30" N, 4° 23' 57" E



Le site de Saint-Hilaire-le-Grand est paisiblement niché au cœur d'un écrin forestier. La cohabitation du cimetière militaire et d'une chapelle orthodoxe qui rend hommage au Corps expéditionnaire russe en France en fait un lieu unique.

51 600

Saint-Hilaire-le-Grand

D 21 (entre Aubérive et Mourmelon-le-Grand)

Ensemble inscrit
au **patrimoine
mondial de l'UNESCO**
au titre des sites
funéraires et mémoriels de
la Première Guerre mondiale
(Front Ouest)

Édifié près du village de Saint-Hilaire-le-Grand, secteur surnommé « la petite Russie » dès le conflit, cet écrin de verdure est le seul de nationalité russe sur tout le front occidental.

Dans ce cimetière créé dès 1916, 489 soldats reposent dans des tombes individuelles et 426 dans deux ossuaires. Un monument situé en son sein porte une plaque émaillée avec une épitaphe en cyrillique ornée de l'aigle bicéphale, l'emblème de l'Empire russe d'alors.

Ce site accueille les corps des soldats russes des 1^{re} et 3^e brigades ayant combattu avant que l'Empire russe ne se retire du conflit, mais également ceux des soldats russes ayant continué le combat au sein d'une légion

de volontaires (en tant qu'alliés de la Triple-Entente originelle composée de la France, du Royaume-Uni et de l'Empire russe).

La chapelle fut érigée entre 1936 et 1937, sur un terrain adjacent, propriété de la Russie, grâce à une souscription à laquelle participa, par exemple, le pianiste et chef d'orchestre Sergueï Rachmaninov. De taille modeste et de style byzantin, elle arbore une toiture vert-bronze surmontée de clochetons typiques des contrées russes. L'intérieur contient de nombreuses ornements religieux et des souvenirs militaires. Cette chapelle, imprégnée de l'identité russe, est devenue un lieu de pèlerinage. Elle a reçu la visite de personnalités telles que l'écrivain Alexandre Soljenitsyne.


MINISTÈRE
DES ARMÉES
ET DES ANCIENS
COMBATTANTS
*Liberté
Égalité
Fraternité*

 **NaCVG**
National Association of Veterans of the Great War

**Mairie de
Saint-Hilaire-le-Grand**
mairie-sthilairelegd@orange.fr
03 26 70 00 26

**Office de tourisme de
Châlons-en-Champagne**
www.chalons-tourisme.com
03 26 65 17 89

**Agence de Développement
Touristique de la Marne**
www.tourisme-en-champagne.com/
sites-memoire-unesco
03 26 68 37 52




Marne
LE DÉPARTEMENT

Informations et contacts :

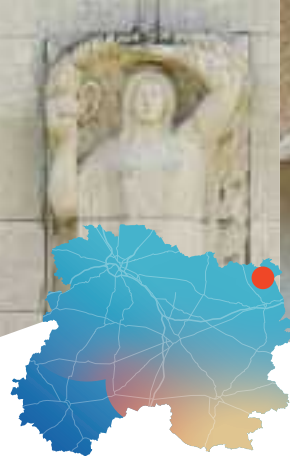
**Association du Souvenir
du Corps Expéditionnaire
Russe en France (ASCERF)**
www.ascerf.com
contact@ascerf.com



NÉCROPOLES NATIONALES
SAINT-THOMAS-EN-ARGONNE
MONUMENT OSSUAIRE
DE LA GRUERIE
VIENNE-LE-CHÂTEAU



Marne
LE DÉPARTEMENT



Localisation

49° 12' 0" N, 4° 53' 22" E



Le massif de l'Argonne a été le théâtre de batailles particulièrement meurtrières. Les nécropoles et l'ossuaire qui bordent la forêt rappellent que ces lieux aujourd'hui paisibles restent marqués par les sacrifices consentis.

51 519
Saint-Thomas-en-Argonne
51 800

Vienne-le-Château

D 63 (au Nord-Est
de Vienne-le-Château)



Ensemble inscrit
au **patrimoine
mondial de l'UNESCO**
au titre des sites
funéraires et mémoriels de
la Première Guerre mondiale
(Front Ouest)

Séparés par une route, ces deux hauts lieux du souvenir, créés en 1923 et 1924, regroupent 4 761 tombes destinées aux corps exhumés de cimetières provisoires ou de tombes isolées provenant de la Biesme, Binarville, la Gruerie, La Harazée, Saint-Thomas, Servon et Vienne-le-Château. On y trouve aussi 13 300 dépouilles de soldats répartis dans trois ossuaires.

La spécificité des combats dans la forêt d'Argonne explique le nombre important de tués, le Bois de la Gruerie étant d'ailleurs surnommé par les poilus le « Bois de la tuerie ». En effet, la présence d'un manteau forestier compact, de profonds ravins et de plateaux aux abrupts versants expliquent la violence des engagements.

L'autre indicateur de la violence des combats est la classification de la forêt d'Argonne en tant que « zone rouge » après le conflit. Dans la Marne, elle représentait près de 25 000 hectares dont seuls 2 200 ont pu être remis en état de culture. Les espaces inconstructibles et/ou non déminés seront alors majoritairement boisés. D'autres espaces de la « zone rouge », constitués de sept villages entièrement détruits et non reconstruits, seront intégrés dans les camps militaires de Suippes et de Moronvilliers. Il s'agit des sept communes d'Hurlus, Le Mesnil-lès-Hurlus, Moronvilliers, Nauroy, Perthes-lès-Hurlus, Ripont, et Tahure. Pour perpétuer le souvenir de ces localités entièrement disparues, leurs noms seront accolés à ceux des communes limitrophes.


MINISTÈRE
DES ARMÉES
ET DES ANCIENS
COMBATTANTS
*Liberté
Égalité
Fraternité*



**Mairie de
Saint-Thomas-en Argonne**
saint.thomas.en.argonne.
mairie@orange.fr
03 26 60 42 98

**Office de Tourisme
Couleurs d'Argonne**
www.argonne.fr
03 26 60 85 83

**Agence de Développement
Touristique de la Marne**
*www.tourisme-
en-champagne.com/
sites-memoire-unesco*
03 26 68 37 52




Marne
LE DÉPARTEMENT

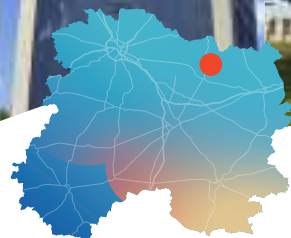
Informations et contacts :

**Mairie de
Vienne-le-Château**
commune-vienne-le-chateau
@orange.fr
03 26 60 10 19



NÉCROPOLE NATIONALE
DE LA 28^E BRIGADE DITE
« LA FERME DES WACQUES »
SOUAIN





Localisation

49° 10' 58" N, 4° 30' 37" E

51 600

Souain-Perthes-les-Hurlus

Accès à pied à partir de la D 19
(entre Saint-Hilaire-le-Grand
et Souain-Perthes-les-Hurlus)



Ensemble inscrit
au **patrimoine
mondial de l'UNESCO**
au titre des sites
funéraires et mémoriels de
la Première Guerre mondiale
(Front Ouest)



**Monument d'initiative privée, dressé sur les lieux mêmes
où sont tombés les soldats de la 28^e brigade en septembre 1915,
cet ensemble marque les esprits par sa configuration
circulaire d'une très grande originalité.**

Érigée dès 1919 à l'initiative de l'aumônier
Paul Doncœur, cette nécropole regroupe
les corps de 147 soldats appartenant
à la 28^e brigade. Son objectif est de donner
une digne sépulture aux corps abandonnés
sur le champ de bataille. Son inauguration,
en présence de Monseigneur Tissier, eut lieu
le 25 septembre 1919, quatre années jour
pour jour après le début de l'offensive
meurtrière qui dura quatre jours en 1915.

L'ordonnancement du site est atypique.
Son plan circulaire est particulièrement
frappant : une allée de stèles de pierres
cruciformes conduit à une double rangée
de croix en pierre entourant un calvaire.
Ce dernier repose sur un large socle circulaire
dans lequel des plaques, en l'honneur

des officiers supérieurs, ont été enchâssées
sur tout le pourtour. Des pierres entourent
le calvaire, celles constituant le cercle intérieur
sont réservées aux gradés, tandis que
les stèles plus petites du cercle extérieur
sont attribuées aux hommes du rang.
Cette disposition choisie à dessein évoque
l'unité et la fraternité d'une brigade qui fait
rempart à l'ennemi jusque dans la mort.

Lors de la création de la nécropole
nationale de « La Crouée » en 1922
dans la même localité, ce site a été maintenu
en raison de la précocité de l'inhumation
des combattants, de la disposition particulière
des tombes et de l'éloignement de toute
habitation qui garantissait alors des conditions
d'hygiène optimales.


**MINISTÈRE
DES ARMÉES
ET DES ANCIENS
COMBATTANTS**
*Liberté
Égalité
Fraternité*



Informations et contacts :

Mairie de Souain- Perthes-les-Hurlus

communesouain@wanadoo.fr
03 26 70 11 98

**Office de tourisme de
Châlons-en-Champagne**
www.chalons-tourisme.com
03 26 65 17 89

Agence de Développement Touristique de la Marne

www.tourisme-en-champagne.com/
sites-memoire-unesco
03 26 68 37 52




Marne
LE DÉPARTEMENT



NÉCROPOLE NATIONALE
FRANÇAISE ET CIMETIÈRE
MILITAIRE ALLEMAND
DE « LA CROUÉE »
SOUAIN





Localisation

49° 11' 16" N, 4° 32' 18" E



La Crouée est la troisième plus grande nécropole militaire de France. Elle illustre les ravages hors norme de ce conflit. Le cimetière allemand attenant met sur un plan d'égalité les combattants dans la mémoire collective.

51 600

Souain-Perthes-lès-Hurlus

D 77 puis rue de la porte

Saint-Laurent

(Nord-Ouest de la commune)



Ensemble inscrit
au **patrimoine**

mondial de l'UNESCO

au titre des **sites**

*funéraires et mémoriels de
la Première Guerre mondiale
(Front Ouest)*

Dans cette nécropole aménagée entre 1919 et 1924 (la troisième plus importante de France en nombre de soldats inhumés) reposent 30 722 soldats français, dont les corps furent exhumés des cimetières provisoires et des tombes isolées des secteurs d'Hurlus, Le Mesnil, Manre (Ardennes), Minaucourt, Perthes, Saint-Hilaire-le-Grand, Saint-Souplet-sur-Py, Sainte-Marie-à-Py, Souain, Suippes et Tahure.

Un soin particulier a été apporté aux stèles blanches des tirailleurs africains, majoritairement musulmans, tombés aux côtés de leurs frères d'armes chrétiens ou athées, dont les tombes, elles aussi blanches, sont surmontées d'une croix latine. Les stèles sont ornées d'un croissant, d'une étoile à cinq branches et d'une phrase en langue arabe

invitant à la paix éternelle. La position centrale du drapeau français rappelle que ces soldats sont tous morts pour la France.

Dans le prolongement de la nécropole française, le cimetière militaire allemand a été créé en 1919 pour recevoir principalement les corps de ceux tombés lors de l'offensive du 25 septembre 1915. Il s'agit du troisième plus grand cimetière militaire allemand en France.

La contiguïté des deux cimetières permet d'unir les ennemis d'hier et invite à une paix durable entre les nations. La présence des sépultures du peintre allemand Auguste Macke et des hommes de lettres français Léo Latil, Antoine Bianconi, Marcel Caval et Fernand Dacre renforce l'idée d'unité et de paix entre la France et l'Allemagne.


**MINISTÈRE
DES ARMÉES
ET DES ANCIENS
COMBATTANTS**
*Liberté
Égalité
Fraternité*

 **NaCVG**
National Association of Veterans of the Champagne-Ardenne Region

Informations et contacts :

Mairie de Souain-Perthes-lès-Hurlus

communesouain@wanadoo.fr
03 26 70 11 98

**Office de tourisme de
Châlons-en-Champagne**
www.chalons-tourisme.com
03 26 65 17 89

Agence de Développement Touristique de la Marne

www.tourisme-en-champagne.com/
sites-memoire-unesco
03 26 68 37 52




Marne
LE DÉPARTEMENT



MONUMENT-OSSUAIRE
DE LA FERME DE NAVARIN
SOUAIN





Localisation

49° 13' 07" N, 4° 32' 32" E

51 600

Souain-Perthes-lès-Hurlus

D 77 (entre Souain-Perthes-lès-Hurlus et Sommepy-Tahure)



Ensemble inscrit
au patrimoine

mondial de l'UNESCO

au titre des sites

funéraires et mémoriels de
la Première Guerre mondiale
(Front Ouest)



La portée symbolique du site de l'ossuaire de Navarin est marquante : l'emplacement, le geste architectural, les statues qui le dominent, les traces visibles aux abords ; tout est porteur de sens et invite au recueillement.

Ce monument-ossuaire a été érigé à l'initiative des anciens combattants qui désirèrent honorer les soldats français et alliés tués lors des combats sur le front de Champagne. Il est progressivement aménagé en ossuaire du fait des nombreux restes de soldats régulièrement inhumés avec pas moins de 10 000 soldats français et de toutes nationalités.

Inauguré le 28 septembre 1924 en présence du maréchal Joffre et du général Gouraud, le commandant de la IV^e armée durant le conflit, le monument est constitué d'une imposante masse de béton et de grès rose de forme pyramidale pensée par les architectes Bauer et Perrin, et d'un groupe statuaire en pierre à son sommet.

Hautelement symbolique, ce dernier représente trois soldats, dont les traits reprennent ceux de Quentin Roosevelt, fils de l'ancien président des États-Unis d'Amérique Théodore Roosevelt, tué à Chamery dans la Marne ; du général Gouraud ; et de Serge Real del Sarte, mort au combat près du Chemin des Dames et frère de Maxime Real del Sarte, le sculpteur qui a réalisé le groupe statuaire et qui a lui-même perdu un bras durant le conflit.

En 1948, le corps du général Gouraud est inhumé au centre de la crypte du monument, parmi ses frères d'armes. Parmi les nombreuses plaques commémoratives déposées dans le monument-ossuaire, l'une rend hommage aux quatre fils du président de la République Paul Doumer, tous morts pour la France.

 **MINISTÈRE
DES ARMÉES
ET DES ANCIENS
COMBATTANTS**
*Liberté
Égalité
Fraternité*



Informations et contacts :

**Mairie de Souain-
Perthes-lès-Hurlus**

communesouain@wanadoo.fr
03 26 70 11 98

**Association du Souvenir
aux Morts des Armées
de Champagne (ASMAC)**
www.asmac.fr
contact@asmac.fr
03 26 66 82 32

**Office de tourisme de
Châlons-en-Champagne**
www.chalons-tourisme.com
03 26 65 17 89

**Agence de Développement
Touristique de la Marne**
[www.tourisme-en-champagne.com/
sites-memoire-unesco](http://www.tourisme-en-champagne.com/sites-memoire-unesco)
03 26 68 37 52




Marne
LE DÉPARTEMENT



NÉCROPOLE NATIONALE
DE L'OPÉRA
SOUAIN





Localisation

49° 11' 29" N, 4° 33' 21" E



Lieu stratégique, choisi pour préparer la seconde bataille de Champagne durant laquelle périront de nombreux soldats inhumés sur site, le surnom de « l'Opéra » a été donné par les Poilus en hommage à la vitalité de la place parisienne.

51 600

Souain-Perthes-lès-Hurlus

Accès depuis

la rue Henri Farnsworth
(Nord-Est de la commune)



Ensemble inscrit
au **patrimoine**

mondial de l'UNESCO

au titre des sites

funéraires et mémoriels de
la Première Guerre mondiale
(Front Ouest)

Le secteur sur lequel a été érigé ce cimetière n'est pas anodin. À proximité des premières lignes durant la Première Guerre mondiale, ce lieu fut choisi pour préparer la « seconde bataille de Champagne » devant se dérouler en septembre et en octobre 1915. En lançant une vaste offensive entre Aubérive et Ville-sur-Tourbe, le général Joffre vise à rétablir la « guerre de mouvement » et mettre fin à la « guerre de position ».

La mobilisation de toutes les ressources humaines et matérielles a valu son surnom à ce cimetière. En effet, le lieu était considéré comme un carrefour logistique de première importance. Le va-et-vient quotidien des soldats et la forme particulière du lieu (un rectangle aux coins arrondis), ont donné l'idée de le nommer « La place de l'Opéra », en référence au lieu éponyme parisien.

Un croquis réalisé en 1915 par le sous-lieutenant d'infanterie Georges Hugo, aquarelliste et peintre qui n'est autre que le petit-fils de Victor Hugo, témoigne de cette forme singulière.

Le lieu connaît une fréquentation humaine d'autant plus importante que la zone est, durant le conflit, l'emplacement de postes de commandement et d'une ambulance divisionnaire.

À l'origine constitué d'une simple croix et d'un muret à l'initiative de la famille d'un des soldats qui y fut inhumé, le cimetière est aujourd'hui composé de 144 sépultures de militaires. Les bordures blanches de chacune d'elles reprennent la forme générale du cimetière, évocatrice de la place de l'Opéra.


**MINISTÈRE
DES ARMÉES
ET DES ANCIENS
COMBATTANTS**
*Liberté
Égalité
Fraternité*



Informations et contacts :

**Mairie de Souain-
Perthes-lès-Hurlus**

communesouain@wanadoo.fr
03 26 70 11 98

**Office de tourisme de
Châlons-en-Champagne**
www.chalons-tourisme.com
03 26 65 17 89

**Agence de Développement
Touristique de la Marne**

www.tourisme-en-champagne.com/
sites-memoire-unesco
03 26 68 37 52




Marne
LE DÉPARTEMENT



NÉCROPOLE NATIONALE
DU MONUMENT OSSUAIRE
DE LA LÉGION ÉTRANGÈRE
SOUAIN





Localisation

49° 11' 47" N, 4° 33' 57" E



Fruit de la volonté d'une famille d'outre-Atlantique de commémorer l'engagement d'un fils, le monument-ossuaire de la Légion étrangère constitue un hommage à ceux qui ont choisi de venir défendre la France au péril de leur vie.

51 600

Souain-Perthes-lès-Hurlus

À partir de la D 977, au Nord-Est de la commune (situé dans l'enceinte du camp militaire et inaccessible au public)



Ensemble inscrit
au **patrimoine
mondial de l'UNESCO**
au titre des sites
funéraires et mémoriels de
la Première Guerre mondiale
(Front Ouest)

Intégré au camp militaire de Suippes, le monument-ossuaire de la Légion étrangère est un lieu de mémoire névralgique pour les légionnaires. Sa situation géographique est directement liée à l'action des 1^{er} et 2^e régiments de marche du 1^{er} étranger. En effet, lors de la « seconde bataille de Champagne » qui débute le 25 septembre 1915, ces deux unités accusèrent des pertes particulièrement importantes, notamment lors de la reprise de la Butte de Souain.

L'existence de ce monument, le seul de la Première Guerre mondiale à être exclusivement dédié à la Légion étrangère, est le fait d'une initiative privée. William Farnsworth le fit ériger pour son fils Henry, universitaire américain âgé de 24 ans et engagé volontaire comme légionnaire. Il fut tué le 28 septembre 1915 au bois Sabot.

Construit en 1920 en six mois malgré de multiples contraintes liées à des territoires ruinés par le conflit, il est inauguré le 3 novembre de la même année par Monseigneur Tissier, évêque de Châlons-sur-Marne, et par le général Duport. C'est le célèbre architecte belge Alexandre Marcel qui en fut le maître d'œuvre. Les dépouilles des légionnaires ont été réunies dans deux ossuaires au centre desquels trône une croix avec une épitaphe en français et en anglais. Cela témoigne de la forte présence de volontaires américains dans les rangs des légionnaires de ces deux régiments. De part et d'autre du monument, des plaques en marbre noir énumèrent les noms de ceux qui y reposent.


**MINISTÈRE
DES ARMÉES
ET DES ANCIENS
COMBATTANTS**
*Liberté
Égalité
Fraternité*



Informations et contacts :

**Mairie de Souain-
Perthes-lès-Hurlus**

communesouain@wanadoo.fr
03 26 70 11 98


**Office de tourisme de
Châlons-en-Champagne**
www.chalons-tourisme.com
03 26 65 17 89

**Agence de Développement
Touristique de la Marne**

www.tourisme-en-champagne.com/
sites-memoire-unesco
03 26 68 37 52




Marne
LE DÉPARTEMENT



NÉCROPOLE NATIONALE
DE « LA HARAZÉE »
VIENNE-LE-CHÂTEAU





Localisation

49° 11' 44" N, 4° 55' 00" E



51 800
Vienne-le-Château
D 67 (à l'Est
de la commune)



Ensemble inscrit
au **patrimoine
mondial de l'UNESCO**
au titre des **sites
funéraires et mémoriels de
la Première Guerre mondiale**
(Front Ouest)

Le site de la Harazée ne fait pas exception à l'âpreté des combats en Argonne. Le village a quasiment été entièrement détruit. L'originalité du site réside dans l'implantation des tombes qui épouse la topographie naturelle.

Afin d'offrir une digne sépulture aux milliers de soldats tombés dans le bois de la Gruerie, le cimetière militaire fut édifié en lisière de ce massif forestier, théâtre en 1915 de combats rapprochés très meurtriers lors de la « bataille d'Argonne ».

Le choix du site relève avant tout de la présence dans le hameau dit « La Harazée » d'une ambulance de campagne. Les soldats succombant à leurs blessures dans cette structure médicale de circonstance étaient inhumés directement sur site. Ceci peut expliquer que ce cimetière militaire ait été créé dès les premiers combats de 1915, puis aménagé en 1924 afin de réunir les corps exhumés des cimetières provisoires de la Gruerie, de la Harazée, de la Houyette et du Four de Paris.

La particularité de cette nécropole nationale tient également à son plan basé sur un pentagone irrégulier. Le cimetière épouse en effet la pente du terrain au gré de l'évolution des inhumations. Ceci explique la présence d'une série de gradins successifs matérialisés par des murets.

La nécropole fut réaménagée en 1935-1936, quand 156 familles choisirent de récupérer les corps de leurs proches pour les inhumier dans les caveaux familiaux, tandis que 1 672 corps de poilus (dont 442 en ossuaire) n'ont pas été déplacés afin qu'ils reposent pour l'éternité avec leurs frères d'armes. Les croix correspondant aux emplacements des corps des soldats qui ont été rapatriés ont été maintenues en place pour respecter la géométrie du site.


**MINISTÈRE
DES ARMÉES
ET DES ANCIENS
COMBATTANTS**
*Liberté
Égalité
Fraternité*



Informations et contacts :

**Mairie de
Vienne-le-Château**
commune-vienne-le-chateau
@orange.fr
03 26 60 10 19

**Office de Tourisme
Couleurs d'Argonne**
www.argonne.fr
03 26 60 85 83

**Agence de Développement
Touristique de la Marne**
*www.tourisme-
en-champagne.com/
sites-memoire-unesco*
03 26 68 37 52




Marne
LE DÉPARTEMENT



MÉMOIRE EN CHEMINS



*Un projet du Département
de la Marne*



EN PARTENARIAT AVEC LES COMMUNES ET GESTIONNAIRES DE SITES ASSOCIATIFS MARNAIS

*Sans lesquels ce projet
n'aurait pu être porté avec succès.*

Communes

Aubérive
Chambrecy
Dormans
Mondement-Montgivroux
Saint-Hilaire-le-Grand
Saint-Thomas-en-Argonne
Souain-Perthes-lès-Hurlus
Vienne-le-Château

Associations

Association du Souvenir aux
Morts des Armées de Champagne
(ASMAC)

Association du Souvenir du Corps
Expéditionnaire Russe en France
(ASCERF)

Association Mémorial des batailles
de la Marne 1914-1918 — Dormans

Association Mondement 1914
Les Soldats de la Marne

Soutiens

Ministère des Armées
et des Anciens Combattants

Office national des combattants
et des victimes de guerre (ONACVG)

République Italienne

Mairie de Dormans



Pour enrichir votre expérience
et découvrir d'autres lieux
du patrimoine marnais

**Agence de développement
touristique de la Marne**

www.tourisme-en-champagne.com

Et aussi...

**Les offices de tourisme
près de vous...**

Informations

Département de la Marne
Pôle Jeunesse, Culture et Sport
Service des Affaires Culturelles

cult@marne.fr

2 bis rue de Jessaint

51 038 Châlons-en-Champagne Cedex

Conception graphique

Carlo Oliveira

Photographies

Christophe Manquillet

Impression

Imprimerie du Département
de la Marne

Ressources

Archives départementales
de la Marne



Ensemble inscrit au **patrimoine mondial de l'UNESCO**
au titre des sites funéraires et mémoriels de la Première Guerre mondiale
(Front Ouest)



*La Marne, terre d'histoire par excellence,
est fière de compter 12 sites remarquables
par la diversité des nationalités,
par leur intégration sensible dans le paysage
ou encore par l'engagement de celles et ceux
qui ont œuvré pour ériger et entretenir
ces monuments.*

